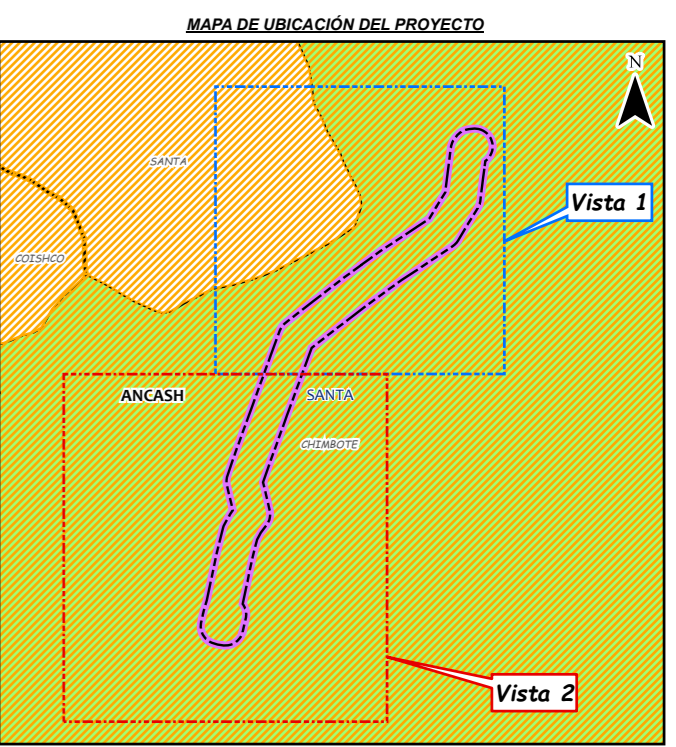
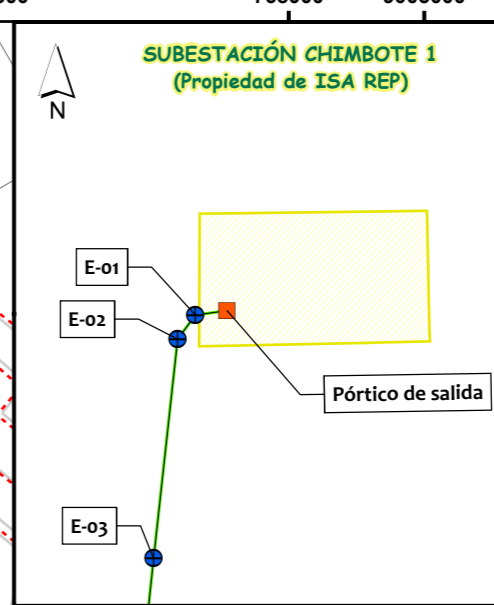
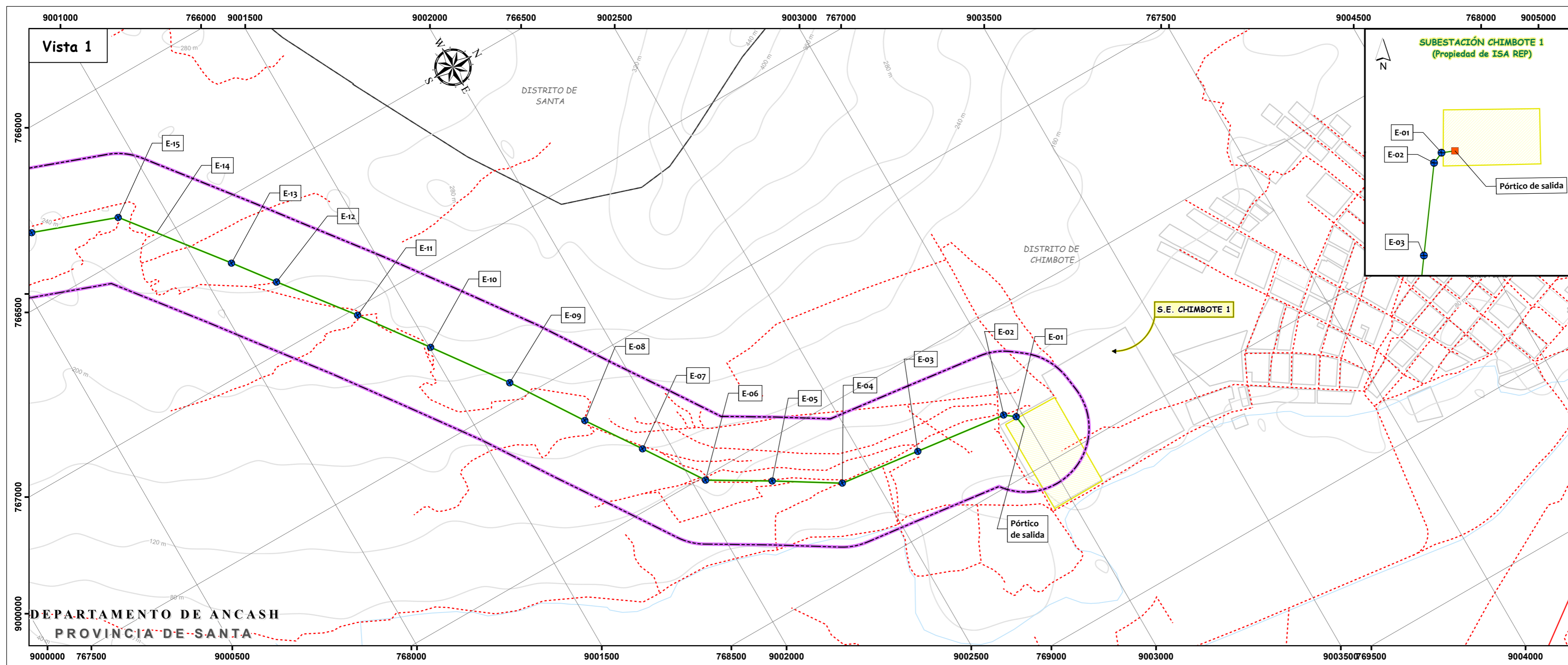




Hidrandina

3.4. Características del Proyecto.

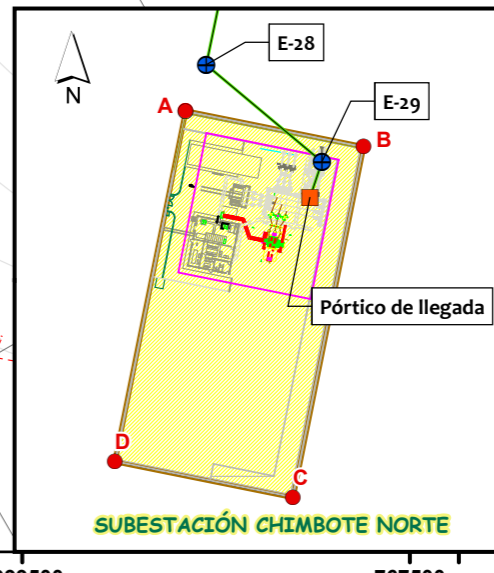
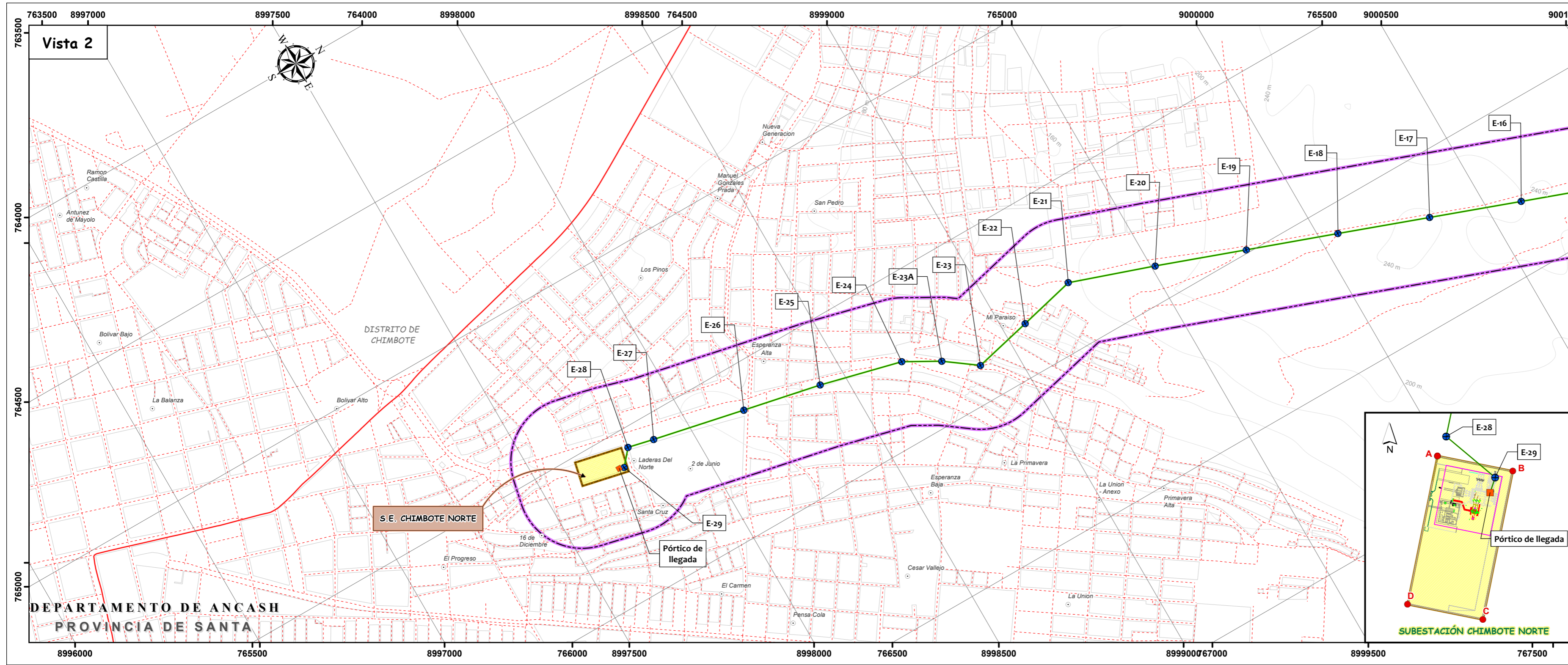
- a. Mapa de componentes del proyecto.**
- b. Mapa de componentes de la S.E.**
- c. Disposición general de la S.E. Chimbote Norte.**
- d. Montaje electromecánico de los equipos de la S.E.**
- e. Características principales del equipamiento del patio de llaves de la S.E. Chimbote Norte.**
- f. Obras civiles instalados.**



Legenda de Componentes	
	Trazo de la LT "L-1108" de 138 kV
	Estructuras de la LT "L-1108" de 138 kV
	Pórticos
	Subestación Chimbote Norte
	Vértices de la S.E.

Legenda Convencional	
Límites Políticos	Vías de Acceso
	Departamento
	Provincia
	Distrito
	Centro Poblado
	Área de Influencia del Proyecto
	S.E. Chimbote 1
	Red Vial Nacional
	Red Vial Vecinal
	Cartografía Catastral
	Límite referencial de cartografía catastral
	Hidrografía
	Canales
	Topografía
	Curvas a nivel c/40m

Firma del especialista



TITULAR: Hidrandina
 PROYECTO: "Plan Ambiental Detallado de la línea de transmisión S.E. Chimbote 1 - S.E. Chimbote Norte (L-1108) en 138 kV"

MAPA DE COMPONENTES DEL PROYECTO			
UBICACIÓN: Departamento: Ancash Provincia: Santa Distrito: Chimbote	ELABORÓ: C&C SISA S.A.C.	VALIDADO: MINEM	CONSULTORA:
VERIFICADO: MINEM	FECHA: Agosto, 2022	Proyección: UTM; Datum: WGS84; Zona: 17 Sur	
ESCALA: 1:10,000		LÁMINA N° 07	
FUENTE: - Instituto Geográfico Nacional (IGN). - Instituto Nacional de Estadística e Informática (INEI). - Ministerio de Transportes y Comunicaciones (MTC). - HIDRANDINA S.A.			